

ГРАФИЧЕСКОЕ ОПИСАНИЕ
местоположения границ населенных пунктов, территориальных зон, особо охраняемых природных территорий, зон с особыми условиями использования территории
Иная зона

(наименование объекта, местоположение границ которого описано (далее - объект))

Раздел 1

Сведения об объекте

№ п/п	Характеристики объекта	Описание характеристик
1	2	3
1.	Местоположение объекта	Кировская область, район Сунский, территория Сунское городское поселение
2.	Площадь объекта +/- величина погрешности определения площади (Р +/- Дельта Р)	64065 +/- 4429 м²
3.	Иные характеристики объекта	-

Раздел 2

<p align="center">Сведения о местоположении границ объекта</p>

1. Система координат -

2. Сведения о характерных точках границ объекта

Обозначение характерных точек границ	Координаты, м		Метод определения координат характерной точки	Средняя квадратическая погрешность положения характерной точки (Mt), м	Описание обозначения точки на местности (при наличии)
	X	Y			
1	2	3	4	5	6
-	-	-	-	-	-

3. Сведения о характерных точках части (частей) границы объекта

Обозначение характерных точек части границы	Координаты, м		Метод определения координат характерной точки	Средняя квадратическая погрешность положения характерной точки (Mt), м	Описание обозначения точки на местности (при наличии)
	X	Y			
1	2	3	4	5	6
-	-	-	-	-	-

Раздел 3							
Сведения о местоположении измененных (уточненных) границ объекта							
1. Система координат МСК-43, зона 2							
2. Сведения о характерных точках границ объекта							
Обозначение характерных точек границ	Существующие координаты, м		Измененные (уточненные) координаты, м		Метод определения координат характерной точки	Средняя квадратическая погрешность положения характерной точки (Mt), м	Описание обозначения точки на местности (при наличии)
	X	Y	X	Y			
1	2	3	4	5	6	7	8
1	498447.49	2220072.67	498447.49	2220072.67	Картометрический метод	5	Закрепление отсутствует
2	498451.87	2220154.98	498451.87	2220154.98	Картометрический метод	5	Закрепление отсутствует
3	498431.50	2220156.77	498431.50	2220156.77	Картометрический метод	5	Закрепление отсутствует
4	498390.20	2220160.40	498390.20	2220160.40	Картометрический метод	5	Закрепление отсутствует
5	498389.50	2220134.18	498389.50	2220134.18	Картометрический метод	5	Закрепление отсутствует
6	498388.96	2220107.51	498388.96	2220107.51	Картометрический метод	5	Закрепление отсутствует
7	498388.75	2220095.77	498388.75	2220095.77	Картометрический метод	5	Закрепление отсутствует
8	498387.63	2220078.09	498387.63	2220078.09	Картометрический метод	5	Закрепление отсутствует
9	498420.44	2220075.12	498420.44	2220075.12	Картометрический метод	5	Закрепление отсутствует
1	498447.49	2220072.67	498447.49	2220072.67	Картометрический метод	5	Закрепление отсутствует
10	-	-	499086.49	2222225.23	Картометрический метод	5	Закрепление отсутствует
11	-	-	499104.60	2222253.64	Картометрический метод	5	Закрепление отсутствует
12	-	-	499065.40	2222281.44	Картометрический метод	5	Закрепление отсутствует
13	-	-	499047.76	2222256.22	Картометрический метод	5	Закрепление отсутствует
14	-	-	499064.97	2222242.53	Картометрический метод	5	Закрепление отсутствует
10	-	-	499086.49	2222225.23	Картометрический метод	5	Закрепление отсутствует
15	-	-	499155.64	2222169.31	Картометрический метод	5	Закрепление отсутствует
16	-	-	499169.14	2222198.01	Картометрический метод	5	Закрепление отсутствует
17	-	-	499158.94	2222204.41	Картометрический метод	5	Закрепление отсутствует
18	-	-	499173.84	2222235.01	Картометрический метод	5	Закрепление отсутствует
19	-	-	499156.54	2222245.21	Картометрический метод	5	Закрепление отсутствует
20	-	-	499127.11	2222191.78	Картометрический метод	5	Закрепление отсутствует

2. Сведения о характерных точках границ объекта

Обозначение характерных точек границ	Существующие координаты, м		Измененные (уточненные) координаты, м		Метод определения координат характерной точки	Средняя квадратическая погрешность положения характерной точки (Mt), м	Описание обозначения точки на местности (при наличии)
	X	Y	X	Y			
1	2	3	4	5	6	7	8
15	-	-	499155.64	2222169.31	Картометрический метод	5	Закрепление отсутствует
21	-	-	499173.70	2222158.14	Картометрический метод	5	Закрепление отсутствует
22	-	-	499199.89	2222142.83	Картометрический метод	5	Закрепление отсутствует
23	-	-	499216.64	2222171.01	Картометрический метод	5	Закрепление отсутствует
24	-	-	499202.92	2222180.13	Картометрический метод	5	Закрепление отсутствует
25	-	-	499219.24	2222209.61	Картометрический метод	5	Закрепление отсутствует
26	-	-	499206.47	2222219.05	Картометрический метод	5	Закрепление отсутствует
21	-	-	499173.70	2222158.14	Картометрический метод	5	Закрепление отсутствует
27	-	-	499252.68	2222097.13	Картометрический метод	5	Закрепление отсутствует
28	-	-	499284.71	2222073.03	Картометрический метод	5	Закрепление отсутствует
29	-	-	499316.03	2222051.96	Картометрический метод	5	Закрепление отсутствует
30	-	-	499326.18	2222046.48	Картометрический метод	5	Закрепление отсутствует
31	-	-	499353.11	2222036.53	Картометрический метод	5	Закрепление отсутствует
32	-	-	499380.24	2222077.41	Картометрический метод	5	Закрепление отсутствует
33	-	-	499294.74	2222156.41	Картометрический метод	5	Закрепление отсутствует
27	-	-	499252.68	2222097.13	Картометрический метод	5	Закрепление отсутствует
34	-	-	498580.54	2221870.84	Картометрический метод	5	Закрепление отсутствует
35	-	-	498591.74	2221851.44	Картометрический метод	5	Закрепление отсутствует
36	-	-	498604.74	2221839.64	Картометрический метод	5	Закрепление отсутствует
37	-	-	498620.14	2221829.64	Картометрический метод	5	Закрепление отсутствует
38	-	-	498633.34	2221824.64	Картометрический метод	5	Закрепление отсутствует
39	-	-	498641.74	2221819.04	Картометрический метод	5	Закрепление отсутствует
40	-	-	498647.34	2221816.04	Картометрический метод	5	Закрепление отсутствует
41	-	-	498652.12	2221811.65	Картометрический метод	5	Закрепление отсутствует
42	-	-	498639.39	2221828.12	Картометрический метод	5	Закрепление отсутствует

2. Сведения о характерных точках границ объекта

[illegible]

2. Сведения о характерных точках границ объекта

Обозначение характерных точек границ	Существующие координаты, м		Измененные (уточненные) координаты, м		Метод определения координат характерной точки	Средняя квадратическая погрешность положения характерной точки (Mt), м	Описание обозначения точки на местности (при наличии)
	X	Y	X	Y			
1	2	3	4	5	6	7	8
66	-	-	497577.89	2220813.72	Картометрический метод	5	Закрепление отсутствует
67	-	-	497573.89	2220809.72	Картометрический метод	5	Закрепление отсутствует
68	-	-	497571.49	2220805.12	Картометрический метод	5	Закрепление отсутствует
69	-	-	497576.89	2220792.12	Картометрический метод	5	Закрепление отсутствует
70	-	-	497588.29	2220770.12	Картометрический метод	5	Закрепление отсутствует
71	-	-	497606.09	2220729.52	Картометрический метод	5	Закрепление отсутствует
72	-	-	497621.49	2220695.92	Картометрический метод	5	Закрепление отсутствует
73	-	-	497641.91	2220652.68	Картометрический метод	5	Закрепление отсутствует
55	-	-	497673.14	2220684.72	Картометрический метод	5	Закрепление отсутствует
74	-	-	497253.58	2220702.53	Картометрический метод	5	Закрепление отсутствует
75	-	-	497247.29	2220711.12	Картометрический метод	5	Закрепление отсутствует
76	-	-	497241.59	2220720.52	Картометрический метод	5	Закрепление отсутствует
77	-	-	497233.09	2220732.12	Картометрический метод	5	Закрепление отсутствует
78	-	-	497226.59	2220743.92	Картометрический метод	5	Закрепление отсутствует
79	-	-	497223.99	2220747.22	Картометрический метод	5	Закрепление отсутствует
80	-	-	497217.89	2220752.42	Картометрический метод	5	Закрепление отсутствует
81	-	-	497215.89	2220753.52	Картометрический метод	5	Закрепление отсутствует
82	-	-	497212.59	2220754.12	Картометрический метод	5	Закрепление отсутствует
83	-	-	497209.19	2220753.82	Картометрический метод	5	Закрепление отсутствует
84	-	-	497206.39	2220752.22	Картометрический метод	5	Закрепление отсутствует
85	-	-	497201.19	2220749.02	Картометрический метод	5	Закрепление отсутствует
86	-	-	497193.79	2220742.42	Картометрический метод	5	Закрепление отсутствует
87	-	-	497185.69	2220734.92	Картометрический метод	5	Закрепление отсутствует
88	-	-	497184.08	2220732.78	Картометрический метод	5	Закрепление отсутствует
89	-	-	497178.28	2220726.18	Картометрический метод	5	Закрепление отсутствует

2. Сведения о характерных точках границ объекта

Обозначение характерных точек границ	Существующие координаты, м		Измененные (уточненные) координаты, м		Метод определения координат характерной точки	Средняя квадратическая погрешность положения характерной точки (Mt), м	Описание обозначения точки на местности (при наличии)
	X	Y	X	Y			
1	2	3	4	5	6	7	8
90	-	-	497174.39	2220724.12	Картометрический метод	5	Закрепление отсутствует
91	-	-	497168.49	2220721.42	Картометрический метод	5	Закрепление отсутствует
92	-	-	497162.49	2220719.72	Картометрический метод	5	Закрепление отсутствует
93	-	-	497163.99	2220714.02	Картометрический метод	5	Закрепление отсутствует
94	-	-	497163.89	2220703.62	Картометрический метод	5	Закрепление отсутствует
95	-	-	497161.29	2220695.02	Картометрический метод	5	Закрепление отсутствует
96	-	-	497158.69	2220688.82	Картометрический метод	5	Закрепление отсутствует
97	-	-	497157.29	2220682.42	Картометрический метод	5	Закрепление отсутствует
98	-	-	497157.69	2220673.22	Картометрический метод	5	Закрепление отсутствует
99	-	-	497159.39	2220666.82	Картометрический метод	5	Закрепление отсутствует
100	-	-	497162.59	2220656.42	Картометрический метод	5	Закрепление отсутствует
101	-	-	497165.59	2220646.72	Картометрический метод	5	Закрепление отсутствует
102	-	-	497167.59	2220639.22	Картометрический метод	5	Закрепление отсутствует
103	-	-	497169.29	2220633.42	Картометрический метод	5	Закрепление отсутствует
104	-	-	497178.59	2220619.82	Картометрический метод	5	Закрепление отсутствует
105	-	-	497182.99	2220615.62	Картометрический метод	5	Закрепление отсутствует
106	-	-	497188.99	2220610.22	Картометрический метод	5	Закрепление отсутствует
107	-	-	497195.78	2220604.33	Картометрический метод	5	Закрепление отсутствует
108	-	-	497207.18	2220625.73	Картометрический метод	5	Закрепление отсутствует
109	-	-	497225.78	2220657.93	Картометрический метод	5	Закрепление отсутствует
110	-	-	497245.98	2220691.73	Картометрический метод	5	Закрепление отсутствует
74	-	-	497253.58	2220702.53	Картометрический метод	5	Закрепление отсутствует
111	-	-	497154.10	2220515.56	Картометрический метод	5	Закрепление отсутствует
112	-	-	497148.89	2220520.72	Картометрический метод	5	Закрепление отсутствует
113	-	-	497142.49	2220524.32	Картометрический метод	5	Закрепление отсутствует

2. Сведения о характерных точках границ объекта

Обозначение характерных точек границ	Существующие координаты, м		Измененные (уточненные) координаты, м		Метод определения координат характерной точки	Средняя квадратическая погрешность положения характерной точки (Mt), м	Описание обозначения точки на местности (при наличии)
	X	Y	X	Y			
1	2	3	4	5	6	7	8
114	-	-	497137.69	2220527.52	Картометрический метод	5	Закрепление отсутствует
115	-	-	497134.29	2220532.52	Картометрический метод	5	Закрепление отсутствует
116	-	-	497133.89	2220540.32	Картометрический метод	5	Закрепление отсутствует
117	-	-	497139.29	2220551.12	Картометрический метод	5	Закрепление отсутствует
118	-	-	497141.89	2220560.12	Картометрический метод	5	Закрепление отсутствует
119	-	-	497144.29	2220571.92	Картометрический метод	5	Закрепление отсутствует
120	-	-	497146.09	2220579.52	Картометрический метод	5	Закрепление отсутствует
121	-	-	497147.09	2220585.92	Картометрический метод	5	Закрепление отсутствует
122	-	-	497149.69	2220588.92	Картометрический метод	5	Закрепление отсутствует
123	-	-	497153.69	2220589.32	Картометрический метод	5	Закрепление отсутствует
124	-	-	497157.69	2220591.92	Картометрический метод	5	Закрепление отсутствует
125	-	-	497159.09	2220596.92	Картометрический метод	5	Закрепление отсутствует
126	-	-	497158.49	2220599.92	Картометрический метод	5	Закрепление отсутствует
127	-	-	497155.89	2220603.72	Картометрический метод	5	Закрепление отсутствует
128	-	-	497152.49	2220606.52	Картометрический метод	5	Закрепление отсутствует
129	-	-	497147.49	2220608.72	Картометрический метод	5	Закрепление отсутствует
130	-	-	497143.89	2220609.52	Картометрический метод	5	Закрепление отсутствует
131	-	-	497142.89	2220611.72	Картометрический метод	5	Закрепление отсутствует
132	-	-	497144.49	2220614.52	Картометрический метод	5	Закрепление отсутствует
133	-	-	497144.69	2220616.92	Картометрический метод	5	Закрепление отсутствует
134	-	-	497142.89	2220618.12	Картометрический метод	5	Закрепление отсутствует
135	-	-	497140.09	2220616.72	Картометрический метод	5	Закрепление отсутствует
136	-	-	497138.89	2220615.92	Картометрический метод	5	Закрепление отсутствует
137	-	-	497135.89	2220616.52	Картометрический метод	5	Закрепление отсутствует
138	-	-	497135.89	2220617.92	Картометрический метод	5	Закрепление отсутствует

2. Сведения о характерных точках границ объекта

Обозначение характерных точек границ	Существующие координаты, м		Измененные (уточненные) координаты, м		Метод определения координат характерной точки	Средняя квадратическая погрешность положения характерной точки (Mt), м	Описание обозначения точки на местности (при наличии)
	X	Y	X	Y			
1	2	3	4	5	6	7	8
139	-	-	497137.29	2220619.92	Картометрический метод	5	Закрепление отсутствует
140	-	-	497139.49	2220621.32	Картометрический метод	5	Закрепление отсутствует
141	-	-	497139.49	2220623.52	Картометрический метод	5	Закрепление отсутствует
142	-	-	497136.69	2220625.52	Картометрический метод	5	Закрепление отсутствует
143	-	-	497135.69	2220627.32	Картометрический метод	5	Закрепление отсутствует
144	-	-	497135.29	2220630.32	Картометрический метод	5	Закрепление отсутствует
145	-	-	497136.29	2220633.32	Картометрический метод	5	Закрепление отсутствует
146	-	-	497138.09	2220634.52	Картометрический метод	5	Закрепление отсутствует
147	-	-	497139.69	2220633.92	Картометрический метод	5	Закрепление отсутствует
148	-	-	497141.29	2220634.92	Картометрический метод	5	Закрепление отсутствует
149	-	-	497141.49	2220637.12	Картометрический метод	5	Закрепление отсутствует
150	-	-	497139.09	2220638.72	Картометрический метод	5	Закрепление отсутствует
151	-	-	497138.29	2220640.72	Картометрический метод	5	Закрепление отсутствует
152	-	-	497138.89	2220641.52	Картометрический метод	5	Закрепление отсутствует
153	-	-	497139.29	2220643.72	Картометрический метод	5	Закрепление отсутствует
154	-	-	497138.89	2220645.32	Картометрический метод	5	Закрепление отсутствует
155	-	-	497139.09	2220647.52	Картометрический метод	5	Закрепление отсутствует
156	-	-	497139.29	2220649.12	Картометрический метод	5	Закрепление отсутствует
157	-	-	497138.49	2220650.92	Картометрический метод	5	Закрепление отсутствует
158	-	-	497138.09	2220650.92	Картометрический метод	5	Закрепление отсутствует
159	-	-	497136.49	2220649.72	Картометрический метод	5	Закрепление отсутствует
160	-	-	497134.49	2220649.32	Картометрический метод	5	Закрепление отсутствует
161	-	-	497133.89	2220649.92	Картометрический метод	5	Закрепление отсутствует
162	-	-	497132.09	2220653.32	Картометрический метод	5	Закрепление отсутствует
163	-	-	497132.09	2220653.52	Картометрический метод	5	Закрепление отсутствует

2. Сведения о характерных точках границ объекта

Обозначение характерных точек границ	Существующие координаты, м		Измененные (уточненные) координаты, м		Метод определения координат характерной точки	Средняя квадратическая погрешность положения характерной точки (Mt), м	Описание обозначения точки на местности (при наличии)
	X	Y	X	Y			
1	2	3	4	5	6	7	8
164	-	-	497132.09	2220656.12	Картометрический метод	5	Закрепление отсутствует
165	-	-	497131.69	2220659.52	Картометрический метод	5	Закрепление отсутствует
166	-	-	497131.29	2220660.52	Картометрический метод	5	Закрепление отсутствует
167	-	-	497130.89	2220662.92	Картометрический метод	5	Закрепление отсутствует
168	-	-	497130.89	2220663.52	Картометрический метод	5	Закрепление отсутствует
169	-	-	497131.49	2220665.72	Картометрический метод	5	Закрепление отсутствует
170	-	-	497131.49	2220666.72	Картометрический метод	5	Закрепление отсутствует
171	-	-	497131.09	2220667.32	Картометрический метод	5	Закрепление отсутствует
172	-	-	497130.29	2220668.52	Картометрический метод	5	Закрепление отсутствует
173	-	-	497129.29	2220670.52	Картометрический метод	5	Закрепление отсутствует
174	-	-	497129.29	2220671.12	Картометрический метод	5	Закрепление отсутствует
175	-	-	497128.69	2220675.52	Картометрический метод	5	Закрепление отсутствует
176	-	-	497128.69	2220678.52	Картометрический метод	5	Закрепление отсутствует
177	-	-	497128.69	2220679.92	Картометрический метод	5	Закрепление отсутствует
178	-	-	497129.09	2220684.32	Картометрический метод	5	Закрепление отсутствует
179	-	-	497129.69	2220685.12	Картометрический метод	5	Закрепление отсутствует
180	-	-	497131.29	2220689.12	Картометрический метод	5	Закрепление отсутствует
181	-	-	497132.49	2220691.92	Картометрический метод	5	Закрепление отсутствует
182	-	-	497132.69	2220692.32	Картометрический метод	5	Закрепление отсутствует
183	-	-	497134.29	2220694.92	Картометрический метод	5	Закрепление отсутствует
184	-	-	497135.89	2220695.52	Картометрический метод	5	Закрепление отсутствует
185	-	-	497137.69	2220695.92	Картометрический метод	5	Закрепление отсутствует
186	-	-	497139.09	2220696.72	Картометрический метод	5	Закрепление отсутствует
187	-	-	497139.89	2220699.72	Картометрический метод	5	Закрепление отсутствует
188	-	-	497139.69	2220702.12	Картометрический метод	5	Закрепление отсутствует

2. Сведения о характерных точках границ объекта

Обозначение характерных точек границ	Существующие координаты, м		Измененные (уточненные) координаты, м		Метод определения координат характерной точки	Средняя квадратическая погрешность положения характерной точки (Mt), м	Описание обозначения точки на местности (при наличии)
	X	Y	X	Y			
1	2	3	4	5	6	7	8
189	-	-	497140.49	2220703.12	Картометрический метод	5	Закрепление отсутствует
190	-	-	497141.49	2220707.72	Картометрический метод	5	Закрепление отсутствует
191	-	-	497141.49	2220708.92	Картометрический метод	5	Закрепление отсутствует
192	-	-	497140.49	2220711.52	Картометрический метод	5	Закрепление отсутствует
193	-	-	497139.09	2220714.12	Картометрический метод	5	Закрепление отсутствует
194	-	-	497137.69	2220716.12	Картометрический метод	5	Закрепление отсутствует
195	-	-	497136.69	2220717.12	Картометрический метод	5	Закрепление отсутствует
196	-	-	497134.89	2220717.92	Картометрический метод	5	Закрепление отсутствует
197	-	-	497133.29	2220718.52	Картометрический метод	5	Закрепление отсутствует
198	-	-	497129.89	2220720.12	Картометрический метод	5	Закрепление отсутствует
199	-	-	497128.29	2220720.72	Картометрический метод	5	Закрепление отсутствует
200	-	-	497126.09	2220721.72	Картометрический метод	5	Закрепление отсутствует
201	-	-	497123.49	2220723.12	Картометрический метод	5	Закрепление отсутствует
202	-	-	497121.09	2220723.92	Картометрический метод	5	Закрепление отсутствует
203	-	-	497120.09	2220725.92	Картометрический метод	5	Закрепление отсутствует
204	-	-	497117.09	2220728.92	Картометрический метод	5	Закрепление отсутствует
205	-	-	497115.69	2220732.12	Картометрический метод	5	Закрепление отсутствует
206	-	-	497113.09	2220735.52	Картометрический метод	5	Закрепление отсутствует
207	-	-	497110.89	2220739.92	Картометрический метод	5	Закрепление отсутствует
208	-	-	497109.09	2220742.52	Картометрический метод	5	Закрепление отсутствует
209	-	-	497106.89	2220745.12	Картометрический метод	5	Закрепление отсутствует
210	-	-	497104.29	2220744.72	Картометрический метод	5	Закрепление отсутствует
211	-	-	497102.09	2220742.12	Картометрический метод	5	Закрепление отсутствует
212	-	-	497099.89	2220740.12	Картометрический метод	5	Закрепление отсутствует
213	-	-	497098.49	2220738.72	Картометрический метод	5	Закрепление отсутствует

2. Сведения о характерных точках границ объекта

Обозначение характерных точек границ	Существующие координаты, м		Измененные (уточненные) координаты, м		Метод определения координат характерной точки	Средняя квадратическая погрешность положения характерной точки (Mt), м	Описание обозначения точки на местности (при наличии)
	X	Y	X	Y			
1	2	3	4	5	6	7	8
214	-	-	497095.09	2220736.32	Картометрический метод	5	Закрепление отсутствует
215	-	-	497093.89	2220734.52	Картометрический метод	5	Закрепления нет
216	-	-	497097.29	2220731.92	Картометрический метод	5	Закрепления нет
217	-	-	497100.49	2220728.72	Картометрический метод	5	Закрепления нет
218	-	-	497100.89	2220724.72	Картометрический метод	5	Закрепления нет
219	-	-	497100.49	2220719.72	Картометрический метод	5	Закрепления нет
220	-	-	497099.89	2220717.72	Картометрический метод	5	Закрепления нет
221	-	-	497098.29	2220717.12	Картометрический метод	5	Закрепления нет
222	-	-	497095.89	2220716.72	Картометрический метод	5	Закрепления нет
223	-	-	497093.69	2220718.12	Картометрический метод	5	Закрепления нет
224	-	-	497092.69	2220717.12	Картометрический метод	5	Закрепления нет
225	-	-	497092.09	2220715.32	Картометрический метод	5	Закрепления нет
226	-	-	497091.49	2220713.72	Картометрический метод	5	Закрепления нет
227	-	-	497090.69	2220711.92	Картометрический метод	5	Закрепления нет
228	-	-	497090.69	2220709.92	Картометрический метод	5	Закрепления нет
229	-	-	497093.49	2220707.92	Картометрический метод	5	Закрепления нет
230	-	-	497095.49	2220704.32	Картометрический метод	5	Закрепления нет
231	-	-	497095.69	2220701.12	Картометрический метод	5	Закрепления нет
232	-	-	497094.29	2220699.32	Картометрический метод	5	Закрепления нет
233	-	-	497091.69	2220697.92	Картометрический метод	5	Закрепления нет
234	-	-	497090.09	2220698.92	Картометрический метод	5	Закрепления нет
235	-	-	497089.29	2220701.52	Картометрический метод	5	Закрепления нет
236	-	-	497089.29	2220704.72	Картометрический метод	5	Закрепления нет
237	-	-	497088.69	2220707.12	Картометрический метод	5	Закрепления нет
238	-	-	497087.69	2220708.12	Картометрический метод	5	Закрепления нет

2. Сведения о характерных точках границ объекта

Обозначение характерных точек границ	Существующие координаты, м		Измененные (уточненные) координаты, м		Метод определения координат характерной точки	Средняя квадратическая погрешность положения характерной точки (Mt), м	Описание обозначения точки на местности (при наличии)
	X	Y	X	Y			
1	2	3	4	5	6	7	8
239	-	-	497085.09	2220707.52	Картометрический метод	5	Закрепление отсутствует
240	-	-	497083.29	2220706.12	Картометрический метод	5	Закрепление отсутствует
241	-	-	497081.89	2220702.92	Картометрический метод	5	Закрепление отсутствует
242	-	-	497081.89	2220701.12	Картометрический метод	5	Закрепление отсутствует
243	-	-	497083.09	2220699.12	Картометрический метод	5	Закрепление отсутствует
244	-	-	497083.09	2220697.52	Картометрический метод	5	Закрепление отсутствует
245	-	-	497081.49	2220696.52	Картометрический метод	5	Закрепление отсутствует
246	-	-	497079.69	2220694.72	Картометрический метод	5	Закрепление отсутствует
247	-	-	497078.89	2220692.72	Картометрический метод	5	Закрепление отсутствует
248	-	-	497077.69	2220689.72	Картометрический метод	5	Закрепление отсутствует
249	-	-	497076.89	2220687.52	Картометрический метод	5	Закрепление отсутствует
250	-	-	497076.09	2220683.42	Картометрический метод	5	Закрепление отсутствует
251	-	-	497076.29	2220680.02	Картометрический метод	5	Закрепление отсутствует
252	-	-	497076.89	2220677.32	Картометрический метод	5	Закрепление отсутствует
253	-	-	497078.29	2220673.92	Картометрический метод	5	Закрепление отсутствует
254	-	-	497079.19	2220672.32	Картометрический метод	5	Закрепление отсутствует
255	-	-	497080.09	2220669.52	Картометрический метод	5	Закрепление отсутствует
256	-	-	497081.09	2220666.32	Картометрический метод	5	Закрепление отсутствует
257	-	-	497081.49	2220664.02	Картометрический метод	5	Закрепление отсутствует
258	-	-	497081.89	2220662.12	Картометрический метод	5	Закрепление отсутствует
259	-	-	497082.69	2220660.32	Картометрический метод	5	Закрепление отсутствует
260	-	-	497083.59	2220660.62	Картометрический метод	5	Закрепление отсутствует
261	-	-	497084.19	2220663.42	Картометрический метод	5	Закрепление отсутствует
262	-	-	497084.49	2220663.72	Картометрический метод	5	Закрепление отсутствует
263	-	-	497086.09	2220663.02	Картометрический метод	5	Закрепление отсутствует

2. Сведения о характерных точках границ объекта

Обозначение характерных точек границ	Существующие координаты, м		Измененные (уточненные) координаты, м		Метод определения координат характерной точки	Средняя квадратическая погрешность положения характерной точки (Mt), м	Описание обозначения точки на местности (при наличии)
	X	Y	X	Y			
1	2	3	4	5	6	7	8
264	-	-	497086.89	2220662.02	Картометрический метод	5	Закрепление отсутствует
265	-	-	497086.69	2220659.72	Картометрический метод	5	Закрепление отсутствует
266	-	-	497085.79	2220657.82	Картометрический метод	5	Закрепление отсутствует
267	-	-	497086.09	2220657.12	Картометрический метод	5	Закрепление отсутствует
268	-	-	497089.09	2220655.52	Картометрический метод	5	Закрепление отсутствует
269	-	-	497090.49	2220654.32	Картометрический метод	5	Закрепление отсутствует
270	-	-	497094.09	2220649.72	Картометрический метод	5	Закрепление отсутствует
271	-	-	497095.79	2220645.92	Картометрический метод	5	Закрепление отсутствует
272	-	-	497097.69	2220641.92	Картометрический метод	5	Закрепление отсутствует
273	-	-	497099.09	2220638.92	Картометрический метод	5	Закрепление отсутствует
274	-	-	497100.29	2220636.42	Картометрический метод	5	Закрепление отсутствует
275	-	-	497101.99	2220630.02	Картометрический метод	5	Закрепление отсутствует
276	-	-	497101.99	2220624.02	Картометрический метод	5	Закрепление отсутствует
277	-	-	497101.79	2220619.22	Картометрический метод	5	Закрепление отсутствует
278	-	-	497098.59	2220613.22	Картометрический метод	5	Закрепление отсутствует
279	-	-	497096.79	2220610.42	Картометрический метод	5	Закрепление отсутствует
280	-	-	497095.79	2220606.42	Картометрический метод	5	Закрепление отсутствует
281	-	-	497094.59	2220601.22	Картометрический метод	5	Закрепление отсутствует
282	-	-	497093.99	2220598.42	Картометрический метод	5	Закрепление отсутствует
283	-	-	497091.59	2220596.62	Картометрический метод	5	Закрепление отсутствует
284	-	-	497088.99	2220594.02	Картометрический метод	5	Закрепление отсутствует
285	-	-	497088.19	2220592.82	Картометрический метод	5	Закрепление отсутствует
286	-	-	497087.19	2220588.82	Картометрический метод	5	Закрепление отсутствует
287	-	-	497085.99	2220585.42	Картометрический метод	5	Закрепление отсутствует
288	-	-	497083.19	2220581.02	Картометрический метод	5	Закрепление отсутствует

2. Сведения о характерных точках границ объекта

Обозначение характерных точек границ	Существующие координаты, м		Измененные (уточненные) координаты, м		Метод определения координат характерной точки	Средняя квадратическая погрешность положения характерной точки (Mt), м	Описание обозначения точки на местности (при наличии)
	X	Y	X	Y			
1	2	3	4	5	6	7	8
289	-	-	497081.79	2220578.42	Картометрический метод	5	Закрепление отсутствует
290	-	-	497081.79	2220576.22	Картометрический метод	5	Закрепление отсутствует
291	-	-	497081.79	2220572.82	Картометрический метод	5	Закрепление отсутствует
292	-	-	497081.39	2220569.42	Картометрический метод	5	Закрепление отсутствует
293	-	-	497080.79	2220564.42	Картометрический метод	5	Закрепление отсутствует
294	-	-	497080.99	2220560.62	Картометрический метод	5	Закрепление отсутствует
295	-	-	497081.59	2220555.42	Картометрический метод	5	Закрепление отсутствует
296	-	-	497081.59	2220550.22	Картометрический метод	5	Закрепление отсутствует
297	-	-	497078.19	2220546.62	Картометрический метод	5	Закрепление отсутствует
298	-	-	497076.79	2220545.22	Картометрический метод	5	Закрепление отсутствует
299	-	-	497073.39	2220543.22	Картометрический метод	5	Закрепление отсутствует
300	-	-	497071.19	2220540.42	Картометрический метод	5	Закрепление отсутствует
301	-	-	497066.99	2220534.62	Картометрический метод	5	Закрепление отсутствует
302	-	-	497063.19	2220529.22	Картометрический метод	5	Закрепление отсутствует
303	-	-	497060.59	2220526.02	Картометрический метод	5	Закрепление отсутствует
304	-	-	497057.59	2220525.42	Картометрический метод	5	Закрепление отсутствует
305	-	-	497054.90	2220523.50	Картометрический метод	5	Закрепление отсутствует
306	-	-	497052.50	2220520.38	Картометрический метод	5	Закрепление отсутствует
307	-	-	497136.55	2220473.78	Картометрический метод	5	Закрепление отсутствует
308	-	-	497142.51	2220489.99	Картометрический метод	5	Закрепление отсутствует
309	-	-	497149.39	2220503.01	Картометрический метод	5	Закрепление отсутствует
310	-	-	497152.13	2220511.36	Картометрический метод	5	Закрепление отсутствует
111	-	-	497154.10	2220515.56	Картометрический метод	5	Закрепление отсутствует
311	-	-	498048.07	2221998.29	Картометрический метод	5	Закрепление отсутствует
312	-	-	498051.00	2222027.26	Картометрический метод	5	Закрепление отсутствует

2. Сведения о характерных точках границ объекта

Обозначение характерных точек границ	Существующие координаты, м		Измененные (уточненные) координаты, м		Метод определения координат характерной точки	Средняя квадратическая погрешность положения характерной точки (Mt), м	Описание обозначения точки на местности (при наличии)
	X	Y	X	Y			
1	2	3	4	5	6	7	8
313	-	-	497997.20	2222042.46	Картометрический метод	5	Закрепление отсутствует
314	-	-	497981.20	2222040.86	Картометрический метод	5	Закрепление отсутствует
315	-	-	497975.73	2222018.65	Картометрический метод	5	Закрепление отсутствует
316	-	-	497981.01	2222010.28	Картометрический метод	5	Закрепление отсутствует
317	-	-	497986.14	2222009.04	Картометрический метод	5	Закрепление отсутствует
318	-	-	497990.33	2221994.49	Картометрический метод	5	Закрепление отсутствует
319	-	-	498005.10	2221986.75	Картометрический метод	5	Закрепление отсутствует
320	-	-	498041.15	2221981.05	Картометрический метод	5	Закрепление отсутствует
311	-	-	498048.07	2221998.29	Картометрический метод	5	Закрепление отсутствует
321	-	-	497936.85	2222013.29	Картометрический метод	5	Закрепление отсутствует
322	-	-	497930.80	2222038.06	Картометрический метод	5	Закрепление отсутствует
323	-	-	497945.00	2222041.06	Картометрический метод	5	Закрепление отсутствует
324	-	-	497932.60	2222088.46	Картометрический метод	5	Закрепление отсутствует
325	-	-	497858.60	2222072.26	Картометрический метод	5	Закрепление отсутствует
326	-	-	497849.20	2222062.66	Картометрический метод	5	Закрепление отсутствует
327	-	-	497862.60	2222011.46	Картометрический метод	5	Закрепление отсутствует
328	-	-	497875.20	2222011.46	Картометрический метод	5	Закрепление отсутствует
329	-	-	497887.28	2222000.16	Картометрический метод	5	Закрепление отсутствует
330	-	-	497898.78	2221999.79	Картометрический метод	5	Закрепление отсутствует
331	-	-	497908.01	2222003.19	Картометрический метод	5	Закрепление отсутствует
332	-	-	497920.24	2222006.78	Картометрический метод	5	Закрепление отсутствует
333	-	-	497927.94	2222007.67	Картометрический метод	5	Закрепление отсутствует
321	-	-	497936.85	2222013.29	Картометрический метод	5	Закрепление отсутствует
334	-	-	497902.79	2222167.30	Картометрический метод	5	Закрепление отсутствует
335	-	-	497881.12	2222162.17	Картометрический метод	5	Закрепление отсутствует

2. Сведения о характерных точках границ объекта

Обозначение характерных точек границ	Существующие координаты, м		Измененные (уточненные) координаты, м		Метод определения координат характерной точки	Средняя квадратическая погрешность положения характерной точки (Mt), м	Описание обозначения точки на местности (при наличии)
	X	Y	X	Y			
1	2	3	4	5	6	7	8
336	-	-	497831.01	2222135.60	Картометрический метод	5	Закрепление отсутствует
337	-	-	497795.81	2222114.16	Картометрический метод	5	Закрепление отсутствует
338	-	-	497783.69	2222108.10	Картометрический метод	5	Закрепление отсутствует
339	-	-	497797.55	2222097.46	Картометрический метод	5	Закрепление отсутствует
340	-	-	497827.00	2222114.86	Картометрический метод	5	Закрепление отсутствует
341	-	-	497863.00	2222133.66	Картометрический метод	5	Закрепление отсутствует
342	-	-	497903.40	2222146.66	Картометрический метод	5	Закрепление отсутствует
343	-	-	497917.80	2222148.86	Картометрический метод	5	Закрепление отсутствует
344	-	-	497926.57	2222159.87	Картометрический метод	5	Закрепление отсутствует
334	-	-	497902.79	2222167.30	Картометрический метод	5	Закрепление отсутствует
345	-	-	498001.05	2222055.24	Картометрический метод	5	Закрепление отсутствует
346	-	-	497975.75	2222088.14	Картометрический метод	5	Закрепление отсутствует
347	-	-	497966.15	2222084.04	Картометрический метод	5	Закрепление отсутствует
348	-	-	497979.45	2222048.44	Картометрический метод	5	Закрепление отсутствует
349	-	-	497993.85	2222052.24	Картометрический метод	5	Закрепление отсутствует
345	-	-	498001.05	2222055.24	Картометрический метод	5	Закрепление отсутствует
350	-	-	497905.05	2222143.54	Картометрический метод	5	Закрепление отсутствует
351	-	-	497897.05	2222141.24	Картометрический метод	5	Закрепление отсутствует
352	-	-	497911.15	2222089.74	Картометрический метод	5	Закрепление отсутствует
353	-	-	497919.85	2222091.64	Картометрический метод	5	Закрепление отсутствует
350	-	-	497905.05	2222143.54	Картометрический метод	5	Закрепление отсутствует
354	-	-	497843.25	2222062.94	Картометрический метод	5	Закрепление отсутствует
355	-	-	497829.95	2222110.74	Картометрический метод	5	Закрепление отсутствует
356	-	-	497820.05	2222104.94	Картометрический метод	5	Закрепление отсутствует
357	-	-	497808.85	2222095.64	Картометрический метод	5	Закрепление отсутствует

ТЕКСТОВОЕ ОПИСАНИЕ
местоположения границ населенных пунктов, территориальных зон

Прохождение границы		Описание прохождения границы
от точки	до точки	
1	2	3
1	2	-
2	3	-
3	4	-
4	5	-
5	6	-
6	7	-
7	8	-
8	9	-
9	1	-
10	11	-
11	12	-
12	13	-
13	14	-
14	10	-
15	16	-
16	17	-
17	18	-
18	19	-
19	20	-
20	15	-
21	22	-
22	23	-
23	24	-
24	25	-
25	26	-
26	21	-
27	28	-
28	29	-
29	30	-
30	31	-
31	32	-
32	33	-
33	27	-
34	35	-
35	36	-
36	37	-
37	38	-

ТЕКСТОВОЕ ОПИСАНИЕ
местоположения границ населенных пунктов, территориальных зон

Прохождение границы		Описание прохождения границы
от точки	до точки	
1	2	3
38	39	-
39	40	-
40	41	-
41	42	-
42	43	-
43	44	-
44	45	-
45	46	-
46	47	-
47	48	-
48	49	-
49	50	-
50	34	-
51	52	-
52	53	-
53	54	-
54	51	-
55	56	-
56	57	-
57	58	-
58	59	-
59	60	-
60	61	-
61	62	-
62	63	-
63	64	-
64	65	-
65	66	-
66	67	-
67	68	-
68	69	-
69	70	-
70	71	-
71	72	-
72	73	-
73	55	-
74	75	-

ТЕКСТОВОЕ ОПИСАНИЕ местоположения границ населенных пунктов, территориальных зон		
Прохождение границы		Описание прохождения границы
от точки	до точки	
1	2	3
75	76	-
76	77	-
77	78	-
78	79	-
79	80	-
80	81	-
81	82	-
82	83	-
83	84	-
84	85	-
85	86	-
86	87	-
87	88	-
88	89	-
89	90	-
90	91	-
91	92	-
92	93	-
93	94	-
94	95	-
95	96	-
96	97	-
97	98	-
98	99	-
99	100	-
100	101	-
101	102	-
102	103	-
103	104	-
104	105	-
105	106	-
106	107	-
107	108	-
108	109	-
109	110	-
110	74	-
111	112	-

ТЕКСТОВОЕ ОПИСАНИЕ
местоположения границ населенных пунктов, территориальных зон

Прохождение границы		Описание прохождения границы
от точки	до точки	
1	2	3
112	113	-
113	114	-
114	115	-
115	116	-
116	117	-
117	118	-
118	119	-
119	120	-
120	121	-
121	122	-
122	123	-
123	124	-
124	125	-
125	126	-
126	127	-
127	128	-
128	129	-
129	130	-
130	131	-
131	132	-
132	133	-
133	134	-
134	135	-
135	136	-
136	137	-
137	138	-
138	139	-
139	140	-
140	141	-
141	142	-
142	143	-
143	144	-
144	145	-
145	146	-
146	147	-
147	148	-
148	149	-

ТЕКСТОВОЕ ОПИСАНИЕ местоположения границ населенных пунктов, территориальных зон		
Прохождение границы		Описание прохождения границы
от точки	до точки	
1	2	3
149	150	-
150	151	-
151	152	-
152	153	-
153	154	-
154	155	-
155	156	-
156	157	-
157	158	-
158	159	-
159	160	-
160	161	-
161	162	-
162	163	-
163	164	-
164	165	-
165	166	-
166	167	-
167	168	-
168	169	-
169	170	-
170	171	-
171	172	-
172	173	-
173	174	-
174	175	-
175	176	-
176	177	-
177	178	-
178	179	-
179	180	-
180	181	-
181	182	-
182	183	-
183	184	-
184	185	-
185	186	-

ТЕКСТОВОЕ ОПИСАНИЕ
местоположения границ населенных пунктов, территориальных зон

Прохождение границы		Описание прохождения границы
от точки	до точки	
1	2	3
186	187	-
187	188	-
188	189	-
189	190	-
190	191	-
191	192	-
192	193	-
193	194	-
194	195	-
195	196	-
196	197	-
197	198	-
198	199	-
199	200	-
200	201	-
201	202	-
202	203	-
203	204	-
204	205	-
205	206	-
206	207	-
207	208	-
208	209	-
209	210	-
210	211	-
211	212	-
212	213	-
213	214	-
214	215	-
215	216	-
216	217	-
217	218	-
218	219	-
219	220	-
220	221	-
221	222	-
222	223	-

ТЕКСТОВОЕ ОПИСАНИЕ
местоположения границ населенных пунктов, территориальных зон

Прохождение границы		Описание прохождения границы
от точки	до точки	
1	2	3
223	224	-
224	225	-
225	226	-
226	227	-
227	228	-
228	229	-
229	230	-
230	231	-
231	232	-
232	233	-
233	234	-
234	235	-
235	236	-
236	237	-
237	238	-
238	239	-
239	240	-
240	241	-
241	242	-
242	243	-
243	244	-
244	245	-
245	246	-
246	247	-
247	248	-
248	249	-
249	250	-
250	251	-
251	252	-
252	253	-
253	254	-
254	255	-
255	256	-
256	257	-
257	258	-
258	259	-
259	260	-

ТЕКСТОВОЕ ОПИСАНИЕ
местоположения границ населенных пунктов, территориальных зон

Прохождение границы		Описание прохождения границы
от точки	до точки	
1	2	3
260	261	-
261	262	-
262	263	-
263	264	-
264	265	-
265	266	-
266	267	-
267	268	-
268	269	-
269	270	-
270	271	-
271	272	-
272	273	-
273	274	-
274	275	-
275	276	-
276	277	-
277	278	-
278	279	-
279	280	-
280	281	-
281	282	-
282	283	-
283	284	-
284	285	-
285	286	-
286	287	-
287	288	-
288	289	-
289	290	-
290	291	-
291	292	-
292	293	-
293	294	-
294	295	-
295	296	-
296	297	-

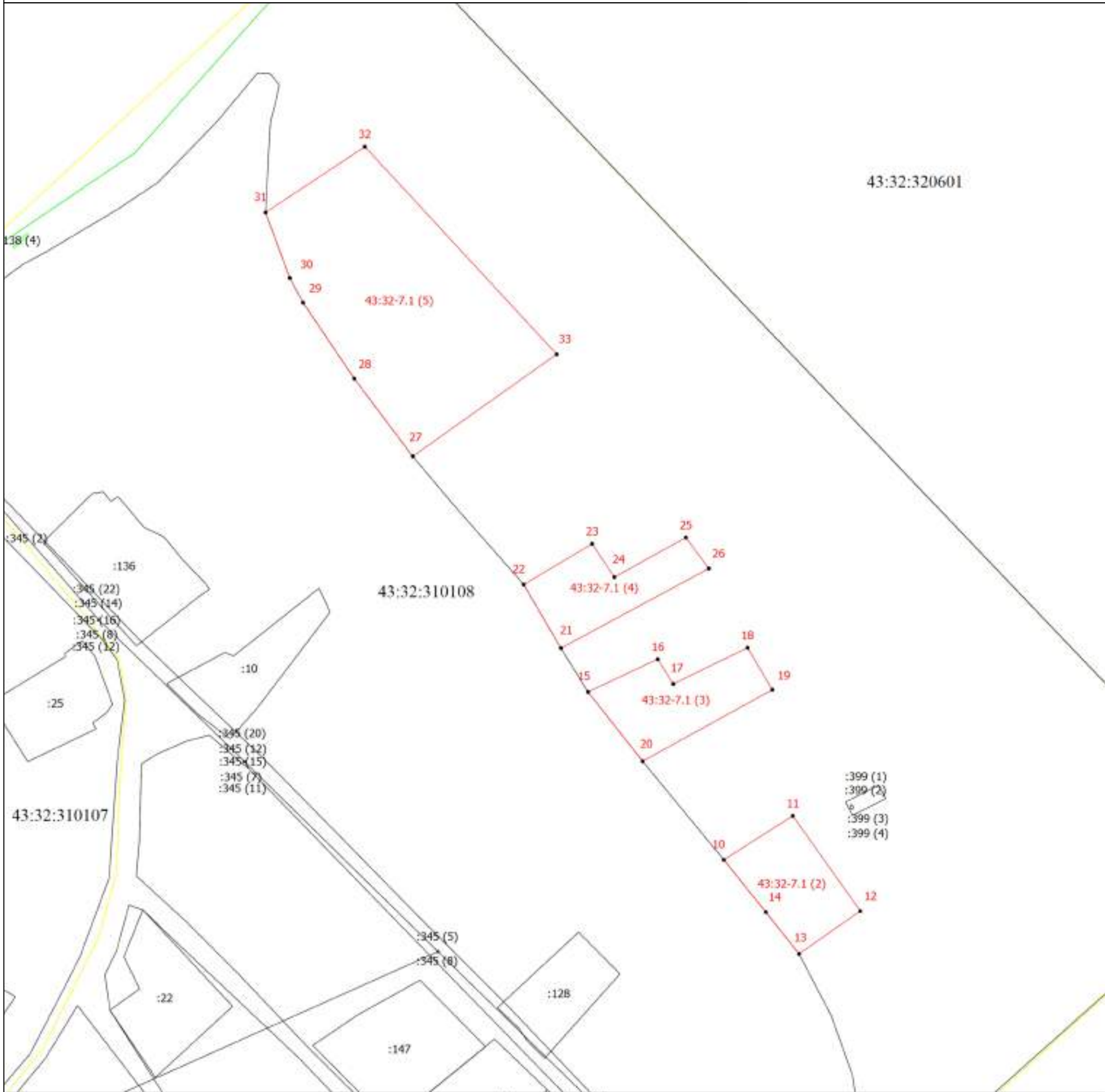
ТЕКСТОВОЕ ОПИСАНИЕ
местоположения границ населенных пунктов, территориальных зон

Прохождение границы		Описание прохождения границы
от точки	до точки	
1	2	3
297	298	-
298	299	-
299	300	-
300	301	-
301	302	-
302	303	-
303	304	-
304	305	-
305	306	-
306	307	-
307	308	-
308	309	-
309	310	-
310	111	-
311	312	-
312	313	-
313	314	-
314	315	-
315	316	-
316	317	-
317	318	-
318	319	-
319	320	-
320	311	-
321	322	-
322	323	-
323	324	-
324	325	-
325	326	-
326	327	-
327	328	-
328	329	-
329	330	-
330	331	-
331	332	-
332	333	-
333	321	-

ТЕКСТОВОЕ ОПИСАНИЕ
местоположения границ населенных пунктов, территориальных зон

Прохождение границы		Описание прохождения границы
от точки	до точки	
1	2	3
334	335	-
335	336	-
336	337	-
337	338	-
338	339	-
339	340	-
340	341	-
341	342	-
342	343	-
343	344	-
344	334	-
345	346	-
346	347	-
347	348	-
348	349	-
349	345	-
350	351	-
351	352	-
352	353	-
353	350	-
354	355	-
355	356	-
356	357	-
357	358	-
358	359	-
359	354	-
360	361	-
361	362	-
362	363	-
363	364	-
364	360	-

План границ объекта



Масштаб 1:1700

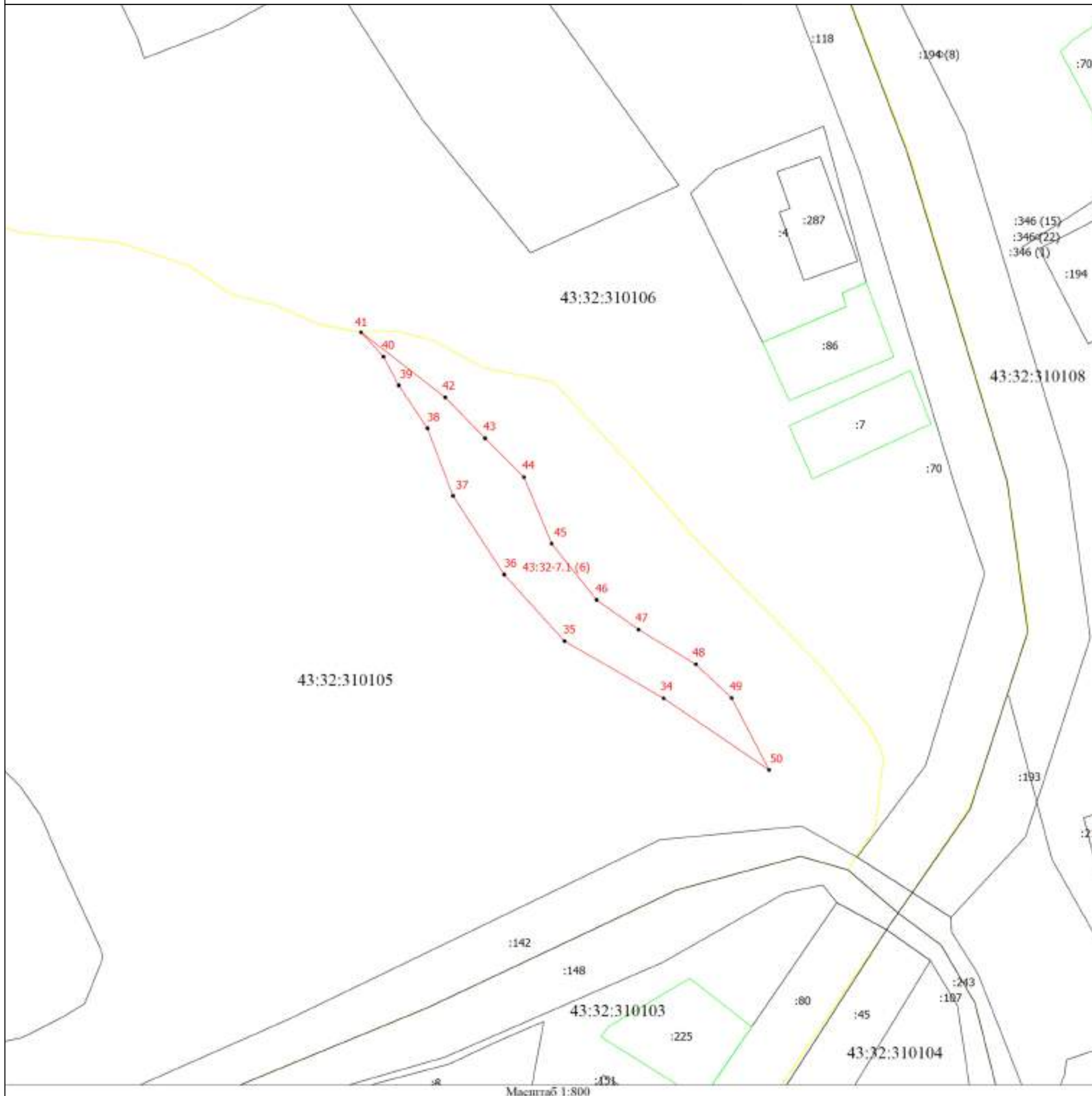
- Условные обозначения
- Часть границы, местоположение которой определено при выполнении кадастровых работ
 - Характерная точка границы земельного участка, сведения ЕПРН о которой соответствуют требованиям, установленным в соответствии с частью 13 статьи 22 Федерального закона от 13 июля 2015 г. N 218-ФЗ "О государственной регистрации недвижимости"
 - Характерная точка границы, сведения о которой позволяют однозначно определить ее положение на местности
 - Территориальная зона 43:32-7.1 — Иная зона
 - Обозначение новой характерной точки
 - Кадастровый номер земельного участка
 - Обозначение контура земельного участка
 - Обозначение контура сооружения
 - Часть границы, сведения ЕПРН о которой позволяют однозначно определить ее положение на местности
 - Граница земельного участка
 - Часть контура, образованной проекцией существующего в ЕПРН наземного конструктивного элемента здания, сооружения, объекта незавершенного строительства
 - Граница кадастрового квартала
 - Обозначение характерной точки, местоположение которой не изменилось или было уточнено
 - Номер кадастрового квартала

Подпись _____

Дата "____" _____ г.

Место для оттиска печати (при наличии) лица, составившего описание местоположения границ объекта

План границ объекта



Условные обозначения

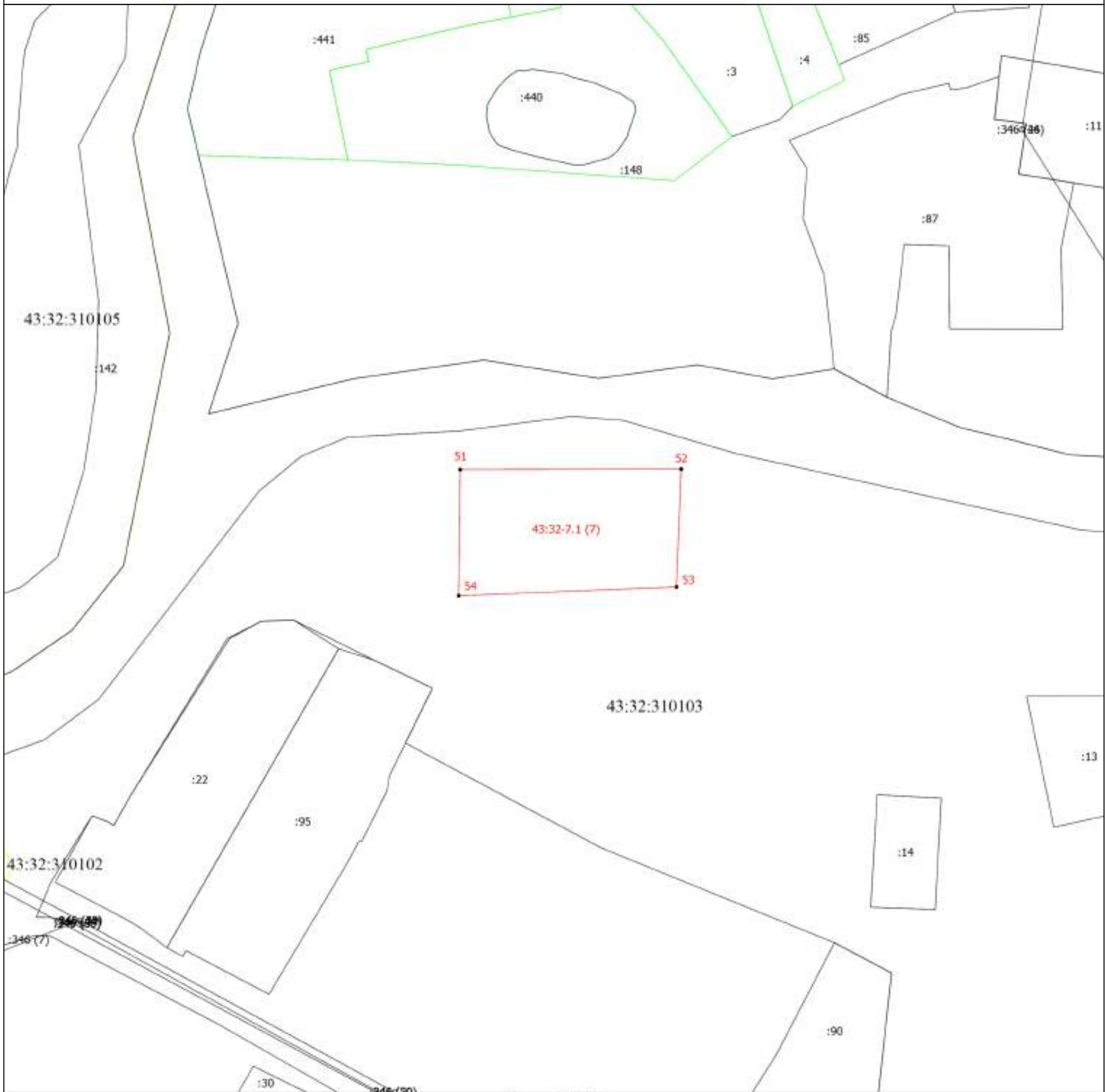
- | | |
|---------------|--|
| | - Часть границы, местоположение которой определено при выполнении кадастровых работ |
| ● | - Характерная точка границы земельного участка, сведения ЕГРН о которой соответствуют требованиям, установленным в соответствии с частью 13 статьи 22 Федерального закона от 13 июля 2015 г. N 218-ФЗ "О государственной регистрации недвижимости" |
| ● | - Характерная точка границы, сведения о которой позволяют однозначно определить ее положение на местности |
| 43:32-7.1 (6) | - Территориальная зона 43:32-7.1 — Иная зона |
| 1 | - Обозначение характерной точки, местоположение которой не изменилось или было уточнено |
| 10 | - Обозначение новой характерной точки |
| :70 | - Кадастровый номер земельного участка |
| :287 | - Кадастровый номер здания |
| :193 | - Кадастровый номер сооружения |
| :194 (8) | - Обозначение контура сооружения |
| | - Часть границы, сведения ЕГРН о которой позволяют однозначно определить ее положение на местности |
| | - Граница земельного участка |
| | - Часть контура, образованного проекцией существующего в ЕГРН наземного конструктивного элемента здания, сооружения, объекта незавершенного строительства |
| | - Граница кадастрового квартала |
| 43:32:310106 | - Номер кадастрового квартала |

Подпись _____

Дата " " Г.

Место для оттиска печати (при наличии) лица, составившего описание местоположения границ объекта

План границ объекта



Масштаб 1:800

- Условные обозначения
- Часть границы, местоположение которой определено при выполнении кадастровых работ
 - - Характерная точка границы земельного участка, сведения ЕГРН о которой соответствуют требованиям, установленным в соответствии с частью 13 статьи 22 Федерального закона от 13 июля 2015 г. N 218-ФЗ "О государственной регистрации недвижимости"
 - - Характерная точка границы, сведения о которой позволяют однозначно определить ее положение на местности
 - 43:32-7.1 (7) - Территориальная зона 43:32-7.1 — Иная зона
 - 1 - Обозначение характерной точки, местоположение которой не изменилось или было уточнено
 - 10 - Обозначение новой характерной точки
 - :148 - Кадастровый номер земельного участка
 - :346 (7) - Обозначение контура сооружения
 - Часть границы, сведения ЕГРН о которой позволяют однозначно определить ее положение на местности
 - Граница земельного участка
 - Часть контура, образованного проекцией существующего в ЕГРН наземного конструктивного элемента здания, сооружения, объекта незавершенного строительства
 - Граница кадастрового квартала
 - 43:32:310102 - Номер кадастрового квартала

Подпись _____

Дата "____" _____ г.

Место для оттиска печати (при наличии) лица, составившего описание местоположения границ объекта

План границ объекта



Масштаб 1:1700

Условные обозначения

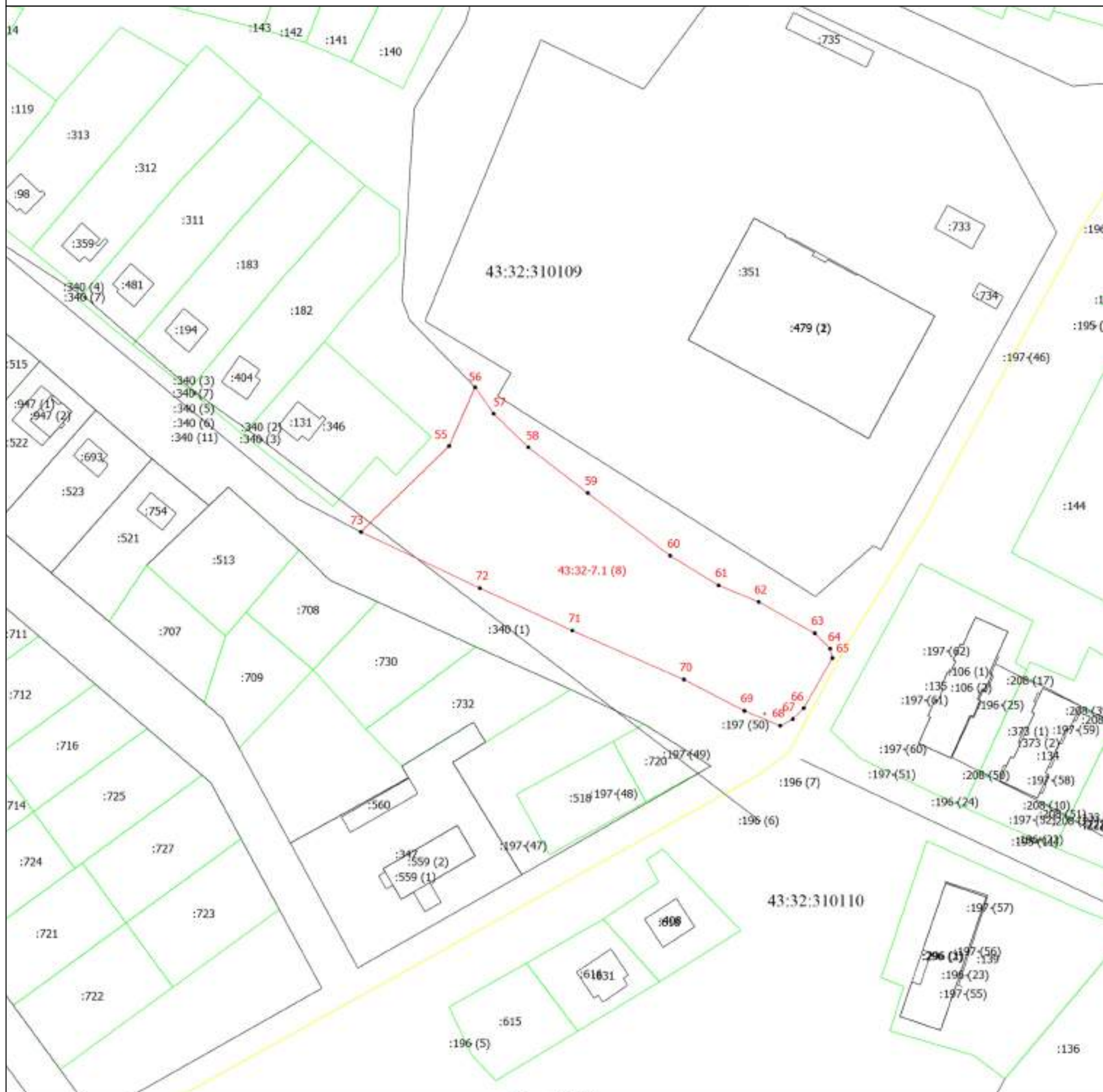
- Часть границы, местоположение которой определено при выполнении кадастровых работ
- - Характерная точка границы земельного участка, сведения ЕПРН о которой соответствуют требованиям, установленным в соответствии с частью 13 статьи 22 Федерального закона от 13 июля 2015 г. N 218-ФЗ "О государственной регистрации недвижимости"
- - Характерная точка границы, сведения о которой позволяют однозначно определить ее положение на местности
- 43:32-7.1 (11) - Территориальная зона 43:32-7.1 — Иная зона
- 1 - Обозначение характерной точки, местоположение которой не изменилось или было уточнено
- 10 - Обозначение новой характерной точки
- :46 - Кадастровый номер земельного участка
- :162 - Кадастровый номер здания
- :157 - Кадастровый номер сооружения
- :213 (3) - Обозначение контура земельного участка
- :346 (8) - Обозначение контура сооружения
- Часть границы, сведения ЕПРН о которой позволяют однозначно определить ее положение на местности
- Граница земельного участка
- Часть контура, образованного проекцией существующего в ЕПРН наземного конструктивного элемента здания, сооружения, объекта незавершенного строительства
- Граница кадастрового квартала
- 43:32:310104 - Номер кадастрового квартала

Подпись _____

Дата "____" _____ г.

Место для оттиска печати (при наличии) лица, составившего описание местоположения границ объекта

План границ объекта



Масштаб 1:1500

Условные обозначения

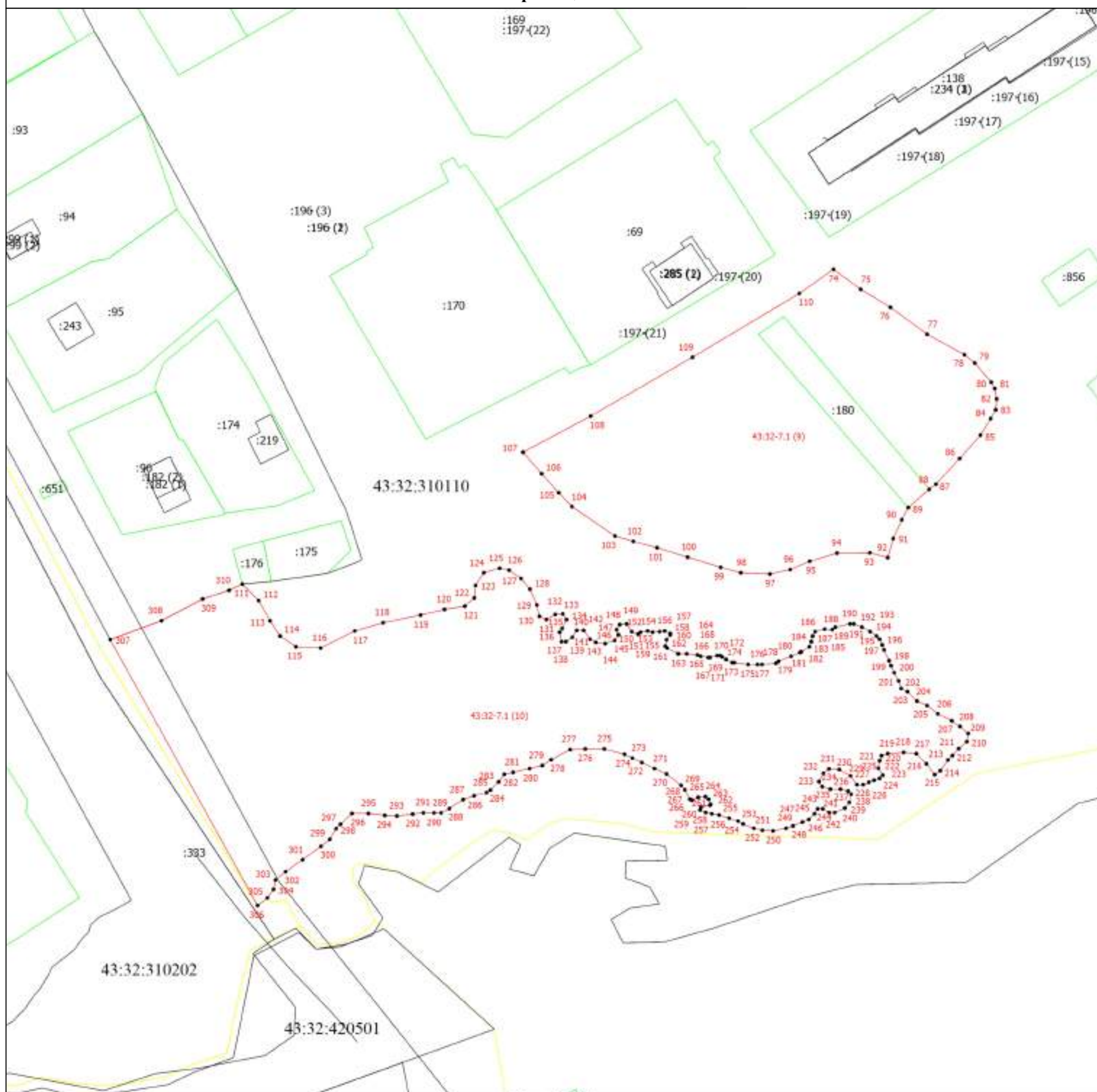
- - Часть границы, местоположение которой определено при выполнении кадастровых работ
- - Характерная точка границы земельного участка, сведения ЕГРН о которой соответствуют требованиям, установленным в соответствии с частью 13 статьи 22 Федерального закона от 13 июля 2015 г. N 218-ФЗ "О государственной регистрации недвижимости"
- - Характерная точка границы, сведения о которой позволяют однозначно определить ее положение на местности
- 43:32-7.1 (8) - Территориальная зона 43:32-7.1 — Иная зона
- 1 - Обозначение характерной точки, местоположение которой не изменилось или было уточнено
- 10 - Обозначение новой характерной точки
- :133 - Кадастровый номер земельного участка
- :618 - Кадастровый номер здания
- :208 (8) - Обозначение контура земельного участка
- :222 (1) - Обозначение контура здания
- :195 (1) - Обозначение контура сооружения
- - Часть границы, сведения ЕГРН о которой позволяют однозначно определить ее положение на местности
- - Граница земельного участка
- - Часть контура, образованного проекцией существующего в ЕГРН наземного конструктивного элемента здания, сооружения, объекта незавершенного строительства
- - Граница кадастрового квартала
- 43:32:310110 - Номер кадастрового квартала

Подпись _____

Дата "____" _____ г.

Место для оттиска печати (при наличии) лица, составившего описание местоположения границ объекта

План границ объекта



Условные обозначения

- Часть границы, местоположение которой определено при выполнении кадастровых работ
- Характерная точка границы земельного участка, сведения ЕГРН о которой соответствуют требованиям, установленным в соответствии с частью 13 статьи 22 Федерального закона от 13 июля 2015 г. N 218-ФЗ "О государственной регистрации недвижимости"
- Характерная точка границы, сведения о которой позволяют однозначно определить ее положение на местности
- 43:32-7.1 (9)** - Территориальная зона 43:32-7.1 — Иная зона
- 1** - Обозначение характерной точки, местоположение которой не изменилось или было уточнено
- 10** - Обозначение новой характерной точки
- :138** - Кадастровый номер земельного участка
- :219** - Кадастровый номер здания
- :333** - Кадастровый номер сооружения
- :234 (1)** - Обозначение контура здания
- :196 (1)** - Обозначение контура сооружения
- Часть границы, сведения ЕГРН о которой позволяют однозначно определить ее положение на местности
- Граница земельного участка
- Часть контура, образованного проекцией существующего в ЕГРН наземного конструктивного элемента здания, сооружения, объекта незавершенного строительства
- Граница кадастрового квартала
- 43:32:310110** - Номер кадастрового квартала

Подпись _____

Дата "____" _____ г.

Место для оттиска печати (при наличии) лица, составившего описание местоположения границ объекта

План границ объекта



Масштаб 1:1000

- Условные обозначения
- Часть границы, местоположение которой определено при выполнении кадастровых работ
 - Характерная точка границы земельного участка, сведения ЕГРН о которой соответствуют требованиям, установленным в соответствии с частью 13 статьи 22 Федерального закона от 13 июля 2015 г. N 218-ФЗ "О государственной регистрации недвижимости"
 - Характерная точка границы, сведения о которой позволяют однозначно определить ее положение на местности
 - 43:32-7.1 (1) - Территориальная зона 43:32-7.1 — Иная зона
 - 1 - Обозначение характерной точки, местоположение которой не изменилось или было уточнено
 - 10 - Обозначение новой характерной точки
 - :237 - Кадастровый номер земельного участка
 - :303 - Кадастровый номер здания
 - :177 - Кадастровый номер сооружения
 - :196 (68) - Обозначение контура сооружения
 - Часть границы, сведения ЕГРН о которой позволяют однозначно определить ее положение на местности
 - Граница земельного участка
 - Часть контура, образованного проекцией существующего в ЕГРН наземного конструктивного элемента здания, сооружения, объекта незавершенного строительства
 - Граница кадастрового квартала
 - 43:32:310101 - Номер кадастрового квартала

Подпись _____

Дата "____" _____ г.

Место для оттиска печати (при наличии) лица, составившего описание местоположения границ объекта